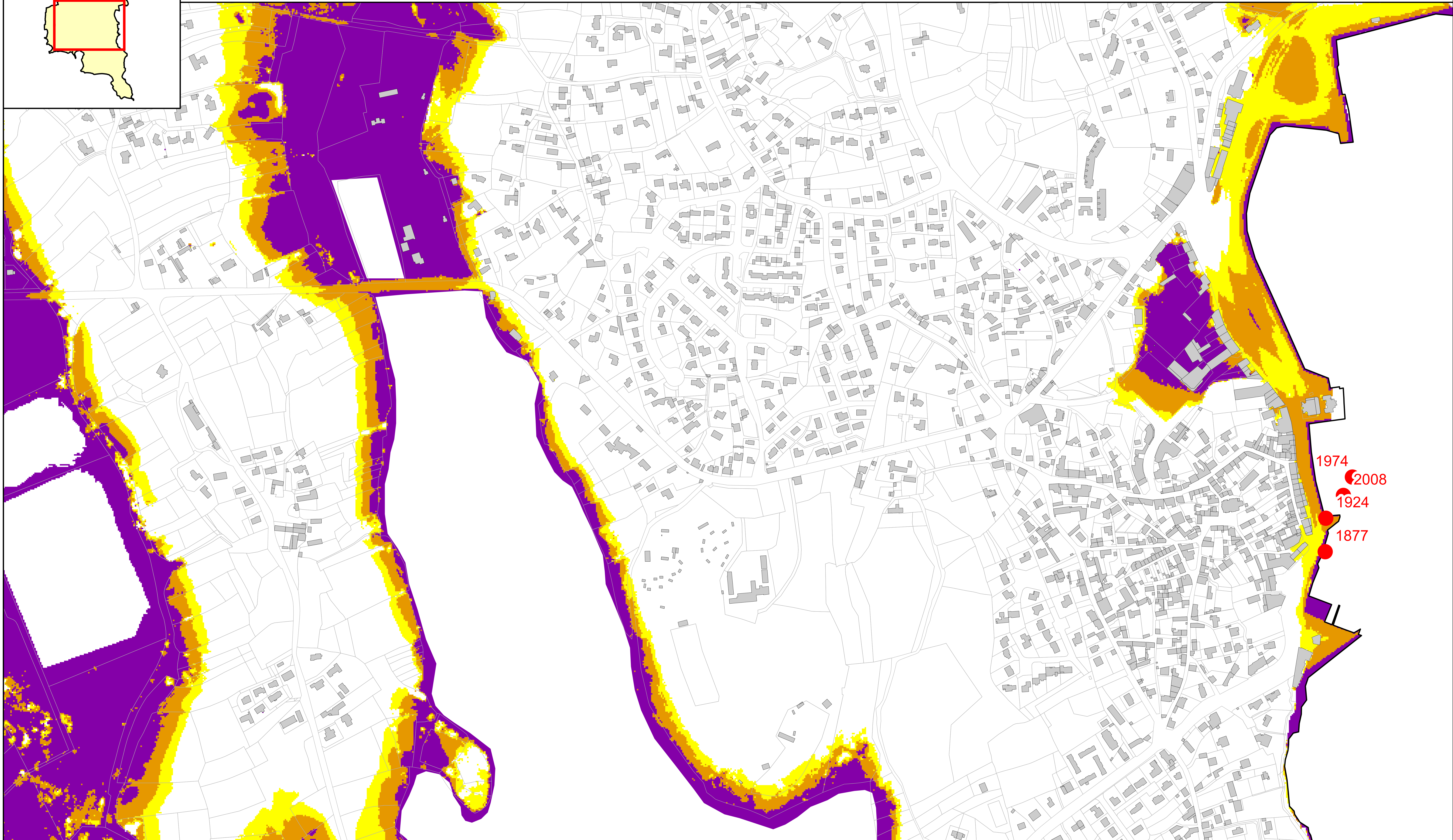
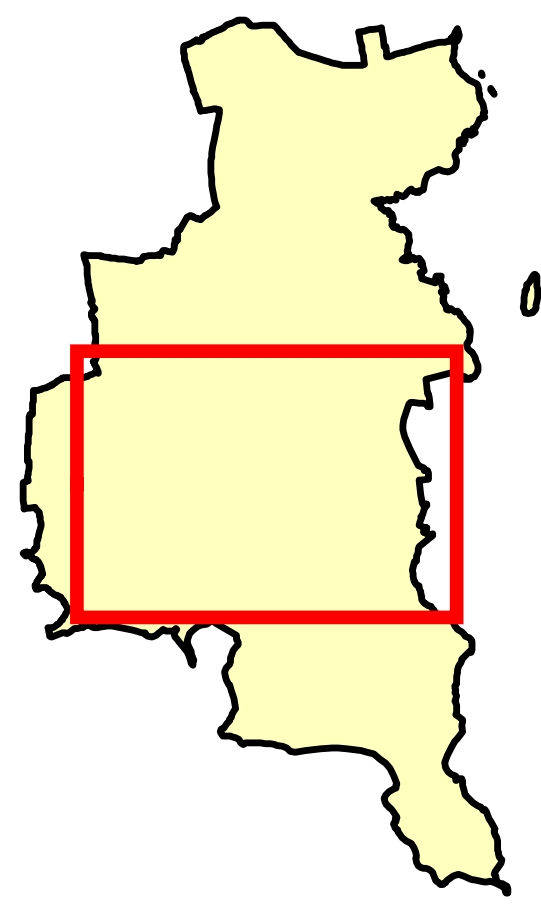


Risque de submersion marine - Carte de l'aléa centennal + 60 centimètres

Commune de la Trinité-sur-Mer



Aléa centennal + 60 cm

- Faible
- Moyen
- Fort


Ouvrage de protection (mise à jour du recensement en cours)

- Cordon dunaire
- Digue
- Zone de dissipation d'énergie (bande forfaitaire 100m)

- Parcelle
- Bâtiment

- Événement ayant entraîné une submersion marine avec son année d'occurrence (cf. document "Localisation des tempêtes")

Niveau centennal considéré : entre 3.80 et 3.90 m NGF IGN69 (cf. document "Niveaux extrêmes pour la commune de la Trinité-sur-Mer")



Sources :
 Niveaux marins : SHOM/CETMEF 2008
 Topographie : MNT 2*2m MESURIS 2010
 Cadastre : DDTM56

0 25 50 100
 Mètres
 Conception : DHI
 Date : Septembre 2011